
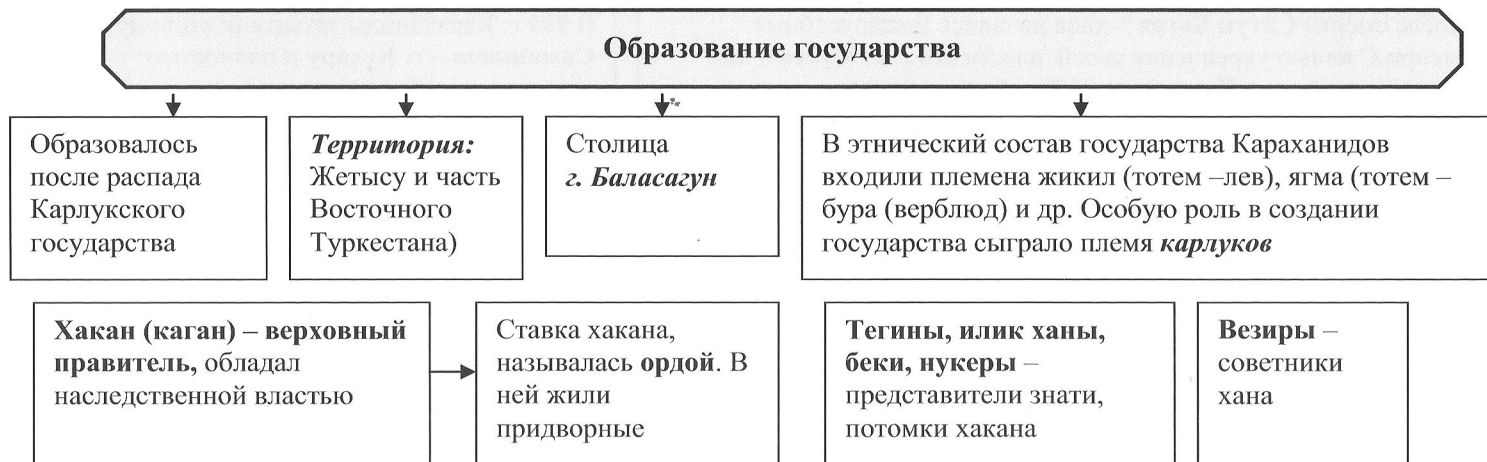
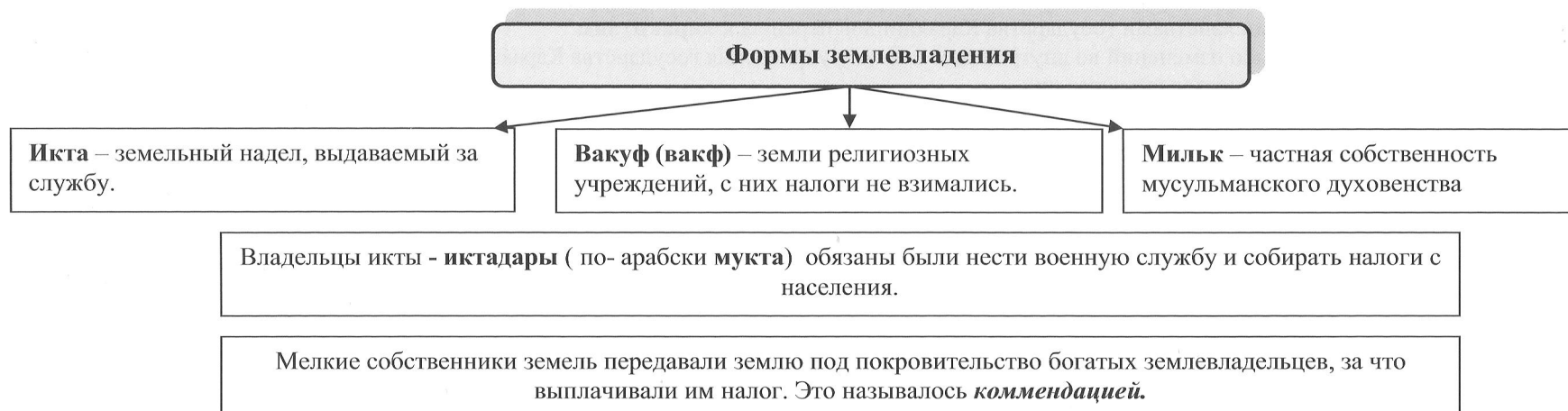


Казахстан в период расцвета средневековья (X – первая половина XV в.)

28. Государство Караханидов (942 – 1212гг.)



Мавзолей Айша Биби- памятник Караханидов XIIв. Недалеко от г. Тараз



Политическое развитие государства

Основателем государства был **Сатук Богра – хан (942 – 955 гг.)**

После смерти **Сатук Богра** – хана начались междоусобные распри. С целью укрепления своей власти его сын **Мусса** – хан впервые в истории Казахстана 960 г. объявил **ислам государственной религией**. Столицей стал г.**Кашгар**

В 999 г. Караханиды захватили столицу **Саманидов – г. Бухару** и полностью подчинили себе территорию **Мавераннахра**

В XI-XII вв. государство Караханидов состояло из двух частей:

Восточное ханство

Территория: Жетысу и Восточный Туркестан
Столица: г. Орда близ г. Баласагуна, позднее Кашгар

Западное ханство


Территория: Мавераннахр
Столица: г. Узгенд, позднее Самарканд

В 30-е гг. XII века с востока в Семиречье вторглись **каракитаи**. В 1141 г. сражении в Катунской степи близ города **Самарканда** разгромили союзнические войска **сельджуков** и **Караханидов**. Каракитаи захватили г. Бухару вместе с центральной частью Мавераннахра. Власть над обоими ханствами государства Караханидов перешла к **каракитаям**. Но каракитаи не внесли каких-либо изменений во внутреннюю систему управления государства Караханидов. Они назначали ханами преданных им людей и власть осуществляли через них.


В начале **XIII в.** бежавшие от монголов племена **найманов** во главе с ханом **Кучлуком** покорили **восточную часть** государства Караханидов.

В **1212 г.** хорезмийский шах **Мухаммед** окончательно покорил **западную часть** государства Караханидов

Архитектурные памятники Караханидов



Мавзолей Карахан-хана. XI в.
г. Тараз.



Мавзолей Бабаджа-Хатун знаменит своим 16-реберным покрытием. Второй такой крыши нет в архитектуре Средней Азии.